


## Intonaci XIV-XIX secolo

- 
- Stabilitura
  - Affresco
  - Marmorino
  - Intonaco comune

## Intonaci XX secolo

- 
- Intonaco decorato

## Altro intonaco e/o rivestimento XX-XXI secolo

- Intonaco 'cementizio'
- Rivestimento lapideo
- Murature faccia a vista e rivestimento rimosso

- A. Stabilitura

A1. regalzier

A2. monocromo

A3. fascia decorata

A4. stato pittorico

A5. contorni aperture decorati



CS066089



CS078077

- B. Affresco

B1. affresco figurativo

B2. affresco non figurativo



CS075002



CS096350

- C. Marmorino

C1. bianco

C2. coccio pesto

C3. sottofondo coccio pesto

C4. sottofondo sabbia

C5. fascia colorata

C6. fascia rilevata

C7. fascia incisa

C8. angolata



- D. Intonaco comune

D1. calce e sabbia

D2. coccio pesto

D3. decorato



CS072045



CS093031

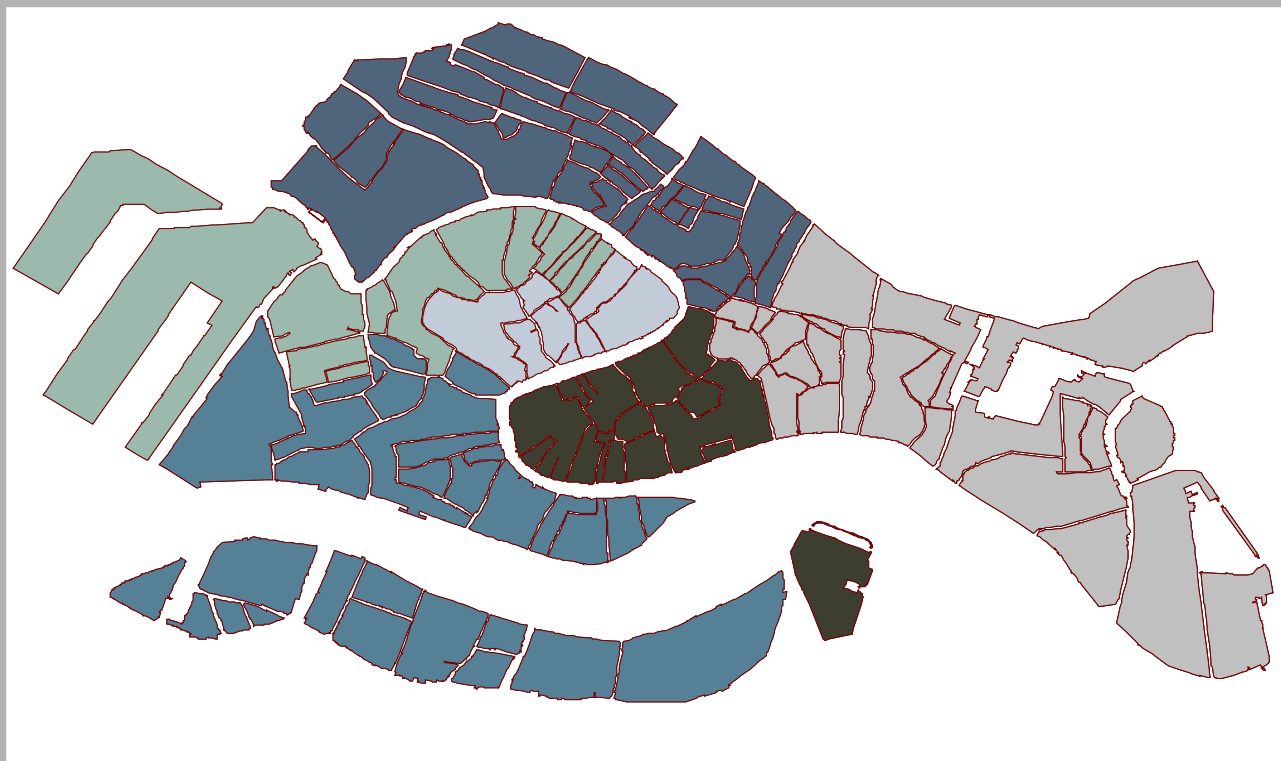
# Isole del centro storico di Venezia

## Isole

CN	33
<b>CS</b>	<b>25</b>
DD	30
SC	14
SM	16
SP	7
<hr/>	
totale	125

## Edificato

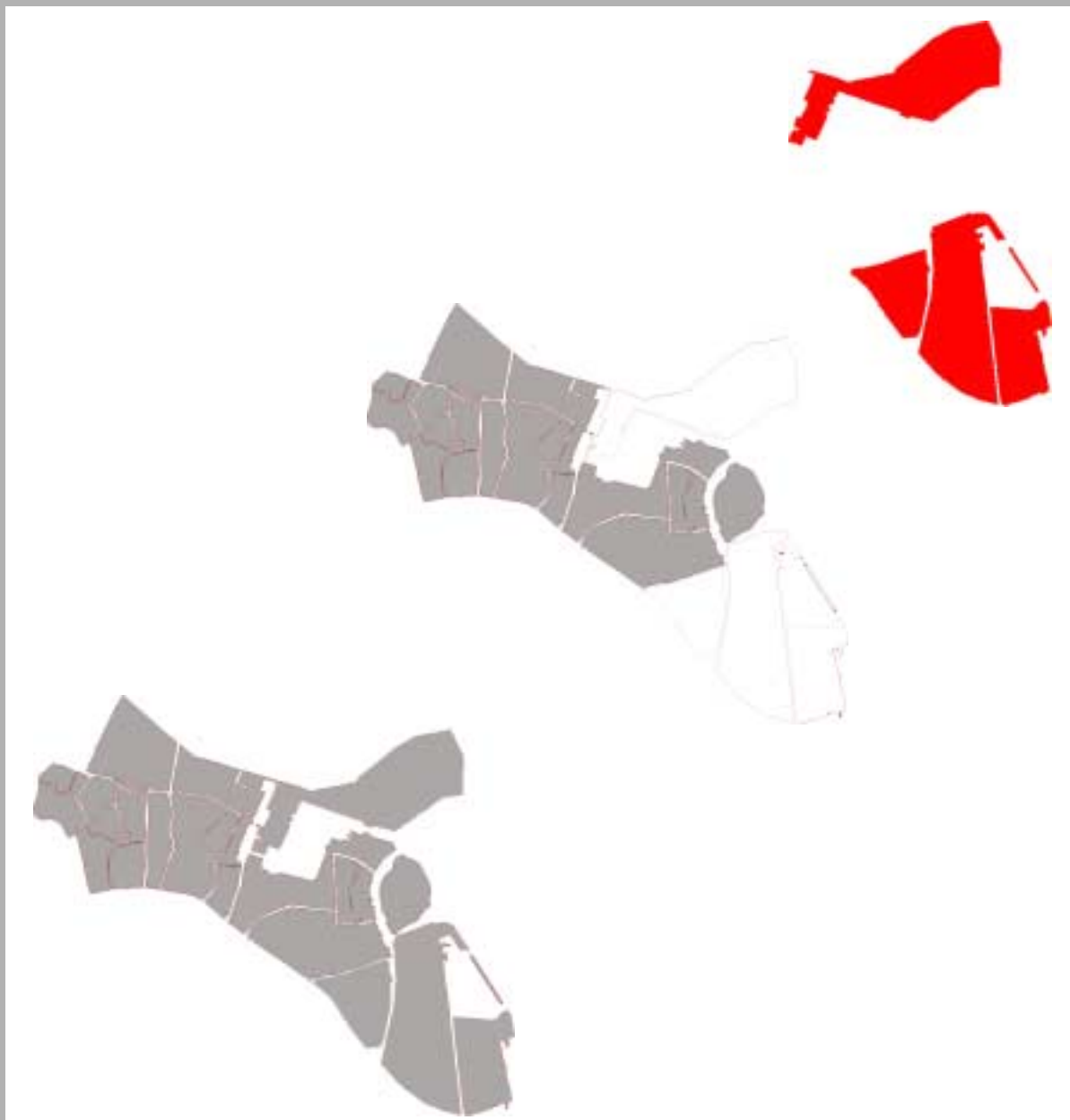
CN	3733
<b>CS</b>	<b>3767</b>
DD	2360
SC	1568
SM	1903
SP	1180
<hr/>	
totale	14511



# Le isole del Sestiere Castello

CS066	San Zanipolo	228
CS067	San Francesco de la Vigna	142
CS068	Bacini Arsenale	146
CS072	Santa Marina	70
CS073	Borgoloco	23
CS074	Santa Maria Formosa	117
CS075	San Zuane Laterano	15
CS076	San Severo	105
CS078	Santa Maria della Fava	229
CS079	Querini Stampalia	126
CS093	San Filippo e Giacomo	177
CS094	San Zaccaria	75
CS095	San Lorenzo	134
CS096	Bragora	446
CS097	Santa Ternita	138
CS098	San Martin	87
CS099	Arsenale	105
CS100	San Daniel	79
CS101	Campo Ruga	141
CS102	San Piero	111
CS103	Sant'Anna	677
CS104	San Isepo	96
CS105	Sant'Elena	272
CS106	Stadio Sant'Elena	28
CS124	Diporto Velico	0
		<hr/>
		3.767

Totale edificato	3.767
	<hr/>
Edificato rilevato	3.225



# Schede per la raccolta dei dati - rilievo di campagna: Scheda generale

Classificazione secondo un criterio crono-tipologico delle stabiliture e degli intonaci storici:

- A. Stabilitura
- B. Affresco
- C. Marmorino
- D. Altro intonaco (fino al XIX secolo)
- E. Intonaco XX-XXI secolo
- F. Altro rivestimento

**IUAV - CO.R.LLA Schedatura degli intonaci esterni veneziani**

ID ICS 075 002 compilatore:  data:   UE elevato  UE post elevat.  UE non elevabile

LOCALIZZAZIONE provincia: VE comune: Venezia carattere amministrativo: Capoluogo municipale

COLLOCAZIONE SPECIFICA: edificio

tipo:  denominazione:  datazione:

UBICAZIONE

nr. piano	spazio edificio	colore	nr. intonaco	intorno
<input type="checkbox"/>	CARRIACIO	CARRIACIO		GRU
<input type="checkbox"/>	CARRIACIO	CARRIACIO		GRU
<input type="checkbox"/>	CARRIACIO	CARRIACIO		GRU
<input type="checkbox"/>	CARRIACIO	CARRIACIO		GRU

Recordi: 34 / 1 / 1

**STABILITURE, INTONACI E RIVESTIMENTI presenti sulle facciate esterne della Unità Cellita** datazione intonaco:

A. STABILITURA  A1 regulari  A3 fascia decorata  A5 cornici aperte e ricce

A2 intaccioni  A4 stelo pilastro

B. AFFRESCO  B1 affresco figurativo  B2 affresco non figurativo

C. MARMORINO  C1 bianco  C4 sottotondo sabbia  C7 fascia incisa

C2 cocco piatto  C5 fascia colorata  C8 angolata

C3 sottotondo cocco a.  C6 fascia rilevata

D. ALTRO INT.  D1 calce e sabbia  D3 decorato

D2 cocco piatto  D4

E. INTONACI sec.  E1 decorato  E2 altro intonaco

F. ALTRO  F1 rivestimento lapideo  F3 rivestimento stucco

F2 laterizi a vista  F4

UE elevato a:

pianta corrente:

cod. fotografico:

## Dati generali:

- ID codice identificativo dell'edificio
- Nome compilatore
- Data compilazione

## Dati anagrafici :

- Localizzazione
- Collocazione specifica

- Riferimento planimetrico
- Campo per le annotazioni (testo libero)
- Codice della fotografia

# Schede per la raccolta dei dati - rilievo di campagna: Scheda campione di intonaco

Descrizione dei rapporti stratigrafici dei campioni di intonaco, secondo criteri macroscopici:

Classe (A, B, ..., E)

Tipo (1, 2, ..., 6)

Descrizione

Schizzo per la localizzazione

IUAUV - CO.RI.LA. Schedatura degli intonaci esterni veneziani

ID  compilatore  data

**Analisi stratigrafica macroscopica dei campioni rilevati di stabilire, intonaci e rivestimenti**

**Campione**

stesse: descrizione macroscopica delle stesse e dei loro rapporti stratigrafici schizzo del prospetto per la localizzazione  
classe tipo con localizzazione

<input type="checkbox"/>	<input type="checkbox"/>		
<input type="checkbox"/>	<input type="checkbox"/>		
<input type="checkbox"/>	<input type="checkbox"/>		
<input type="checkbox"/>	<input type="checkbox"/>		
<input type="checkbox"/>	<input type="checkbox"/>		
<input type="checkbox"/>	<input type="checkbox"/>		
<input type="checkbox"/>	<input type="checkbox"/>		
<input type="checkbox"/>	<input type="checkbox"/>		
<input type="checkbox"/>	<input type="checkbox"/>		
<input type="checkbox"/>	<input type="checkbox"/>		
<input type="checkbox"/>	<input type="checkbox"/>		

cod. fotografici

**Campione**

stesse: descrizione macroscopica delle stesse e dei loro rapporti stratigrafici schizzo del prospetto per la localizzazione  
classe tipo con localizzazione

<input type="checkbox"/>	<input type="checkbox"/>		
<input type="checkbox"/>	<input type="checkbox"/>		
<input type="checkbox"/>	<input type="checkbox"/>		
<input type="checkbox"/>	<input type="checkbox"/>		
<input type="checkbox"/>	<input type="checkbox"/>		
<input type="checkbox"/>	<input type="checkbox"/>		
<input type="checkbox"/>	<input type="checkbox"/>		
<input type="checkbox"/>	<input type="checkbox"/>		
<input type="checkbox"/>	<input type="checkbox"/>		
<input type="checkbox"/>	<input type="checkbox"/>		
<input type="checkbox"/>	<input type="checkbox"/>		

cod. fotografici

**Dati generali:**

- ID codice identificativo
- Nome compilatore
- Data compilazione



### IUAUV - CO.RILA Schedatura degli intonaci esterni veneziani

ID **CS 075 002** compilato  data   UE rilevato  UE post. rilevato  UE non rilevato

LOCALIZZAZIONE provincia **VE** comune **Venice** carattere amministrativo  Capoluogo municipale

COLLOCAZIONE SPECIFICA: edificio  
 tipo  denominazione  datazione

UBICAZIONE

spazio edificio	spazio	n° piano	stato
<input checked="" type="checkbox"/> CAMPILLO	CAMPILLO		OK
<input type="checkbox"/> CAMPILLO	CAMPILLO		OK
<input type="checkbox"/> CAMPILLO	CAMPILLO		OK
<input type="checkbox"/> CAMPILLO	CAMPILLO		OK

Recati:

**STABILIMENTI, INTONACI E RIVESTIMENTI presenti sulle facciate esterne della Unità Edilizia** datazione intonaci

A. STABILITURA  A1 regolare  A3 fasce decorative  A5 cornici aperture decor.

A2 maracorno  A4 stala gotica

B. AFFRESCO  B1 affresco figurativo  B2 affresco non figurativo

C. MARBORINO  C1 bianco  C4 stufondo scabbie  C7 fasce scorie

C2 coccio pesto  C5 fasce colorate  C8 tegole

C3 stufondo coccio p.  C6 fasce levate

D. ALTRO INT.  D1 calcina scabbie  D3 decorato

D2 coccio pesto  D4 \_\_\_\_\_

E. INT. XVIII sec.  E1 decorato  E2 altro intonaco

F. ALTRO  F1 rivestimento lapideo  F2 rivestimento stucco

F3 laterali a vista  F4 \_\_\_\_\_

UE associato a:

pista conosciuta

cod. fotografico

## Modalità di ripresa fotografica



Fotografia generale dell'edificio: CS101082\_G01



Fotografia di dettaglio per la localizzazione del campione d'intonaco: CS101082\_PM02



Fotografia del particolare d'intonaco da studiare nei rapporti stratigrafici: CS101082\_PPM03

# Maschere per l'informatizzazione dei dati cartacei

Software window: Filatura stovacci (Min. Filatura - Macchina)

Titolo: Scheda stovacci (stovacci, stovacci, stovacci, stovacci, stovacci)

ID: CS\_066\_001

[UAV - CO.RI.LA - Schedatura degli intonaci esterni veneziani  
Dati generali]

Completare: [CANTIERI] Data compilazione: 01/11/2010

Indirizzo: [CANTIERI] [CANTIERI] [CANTIERI]

LOCALIZZAZIONE: [CANTIERI] [CANTIERI] [CANTIERI] [CANTIERI]

COLLOCAZIONE SPECIFICA: tipo edificio [CANTIERI] destinazione: [CANTIERI]

Situazione: presente [CANTIERI] carta: [CANTIERI] [CANTIERI] [CANTIERI]

Edificio completo in mappa: [CANTIERI]

UBICAZIONE: [CANTIERI] [CANTIERI] [CANTIERI] [CANTIERI]

Toponimica: [CANTIERI] [CANTIERI] [CANTIERI] [CANTIERI]

Identificazione civica: [CANTIERI]

Nome: [CANTIERI] [CANTIERI]

Indirizzo: [CANTIERI] [CANTIERI]

1

Software window: Filatura stovacci (Min. Filatura - Macchina)

Titolo: Scheda stovacci (stovacci, stovacci, stovacci, stovacci, stovacci)

ID: CS\_066\_001

[UAV - CO.RI.LA - Schedatura degli intonaci esterni veneziani  
Documentazione fotografica]

elenco della fotografia: [CANTIERI] [CANTIERI] [CANTIERI] [CANTIERI] [CANTIERI] [CANTIERI] [CANTIERI] [CANTIERI]

Immagine: [CANTIERI] [CANTIERI] [CANTIERI] [CANTIERI] [CANTIERI] [CANTIERI] [CANTIERI] [CANTIERI]

Nome: [CANTIERI] [CANTIERI]

Indirizzo: [CANTIERI] [CANTIERI]

2

Software window: Filatura stovacci (Min. Filatura - Macchina)

Titolo: Scheda stovacci (stovacci, stovacci, stovacci, stovacci, stovacci)

ID: CS\_066\_001

[UAV - CO.RI.LA - Schedatura degli intonaci esterni veneziani  
Stabiliture, intonaci e rivestimenti presenti sulle facciate]

[CANTIERI] [CANTIERI] [CANTIERI] [CANTIERI] [CANTIERI] [CANTIERI] [CANTIERI] [CANTIERI]

Stabiliture: [CANTIERI] [CANTIERI] [CANTIERI] [CANTIERI] [CANTIERI] [CANTIERI] [CANTIERI] [CANTIERI]

Intonaci: [CANTIERI] [CANTIERI] [CANTIERI] [CANTIERI] [CANTIERI] [CANTIERI] [CANTIERI] [CANTIERI]

Rivestimenti: [CANTIERI] [CANTIERI] [CANTIERI] [CANTIERI] [CANTIERI] [CANTIERI] [CANTIERI] [CANTIERI]

Nome: [CANTIERI] [CANTIERI]

Indirizzo: [CANTIERI] [CANTIERI]

3

Software window: Filatura stovacci (Min. Filatura - Macchina)

Titolo: Scheda stovacci (stovacci, stovacci, stovacci, stovacci, stovacci)

ID: CS\_066\_001

[UAV - CO.RI.LA - Schedatura degli intonaci esterni veneziani  
Analisi stratigrafica macroscopica di stabiliture e intonaci dei campioni rilevati]

CAMPIONE 1: [CANTIERI] [CANTIERI] [CANTIERI] [CANTIERI] [CANTIERI] [CANTIERI] [CANTIERI] [CANTIERI]

CAMPIONE 2: [CANTIERI] [CANTIERI] [CANTIERI] [CANTIERI] [CANTIERI] [CANTIERI] [CANTIERI] [CANTIERI]

CAMPIONE 3: [CANTIERI] [CANTIERI] [CANTIERI] [CANTIERI] [CANTIERI] [CANTIERI] [CANTIERI] [CANTIERI]

CAMPIONE 4: [CANTIERI] [CANTIERI] [CANTIERI] [CANTIERI] [CANTIERI] [CANTIERI] [CANTIERI] [CANTIERI]

CAMPIONE 5: [CANTIERI] [CANTIERI] [CANTIERI] [CANTIERI] [CANTIERI] [CANTIERI] [CANTIERI] [CANTIERI]

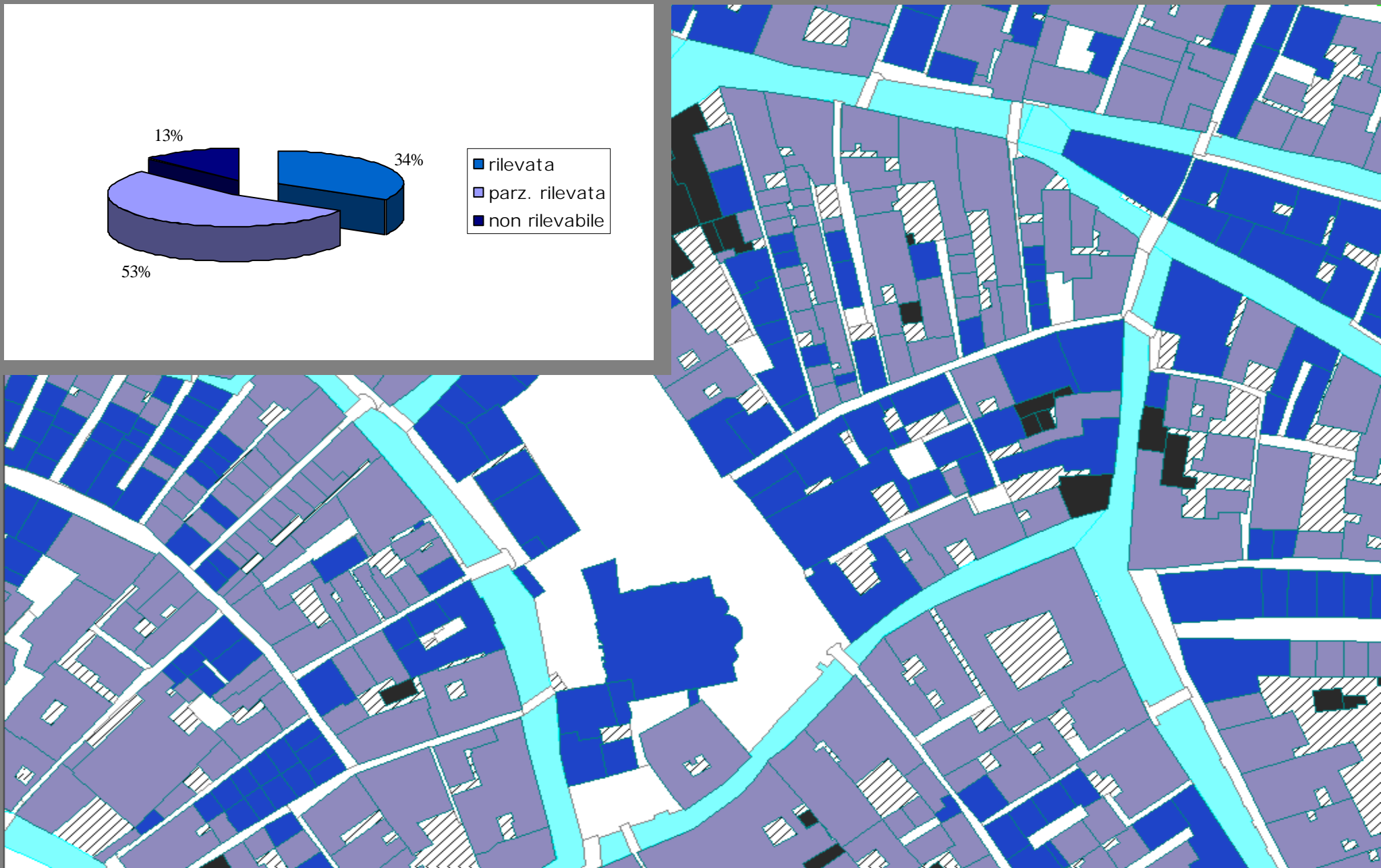
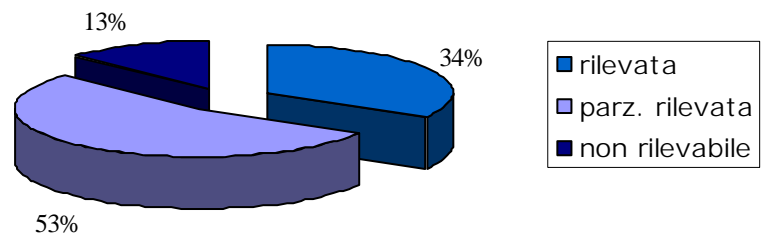
Immagine: [CANTIERI]

Nome: [CANTIERI] [CANTIERI]

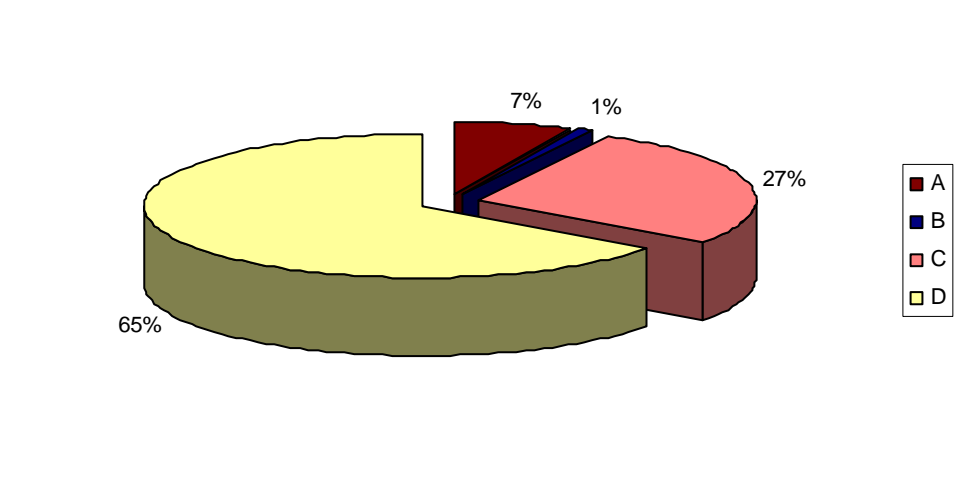
Indirizzo: [CANTIERI] [CANTIERI]

4

# Unità architettoniche



# I rivestimenti e gli intonaci storici suddivisi per categoria nelle unità architettoniche



# I rivestimenti e gli intonaci storici presenti nelle unità architettoniche

